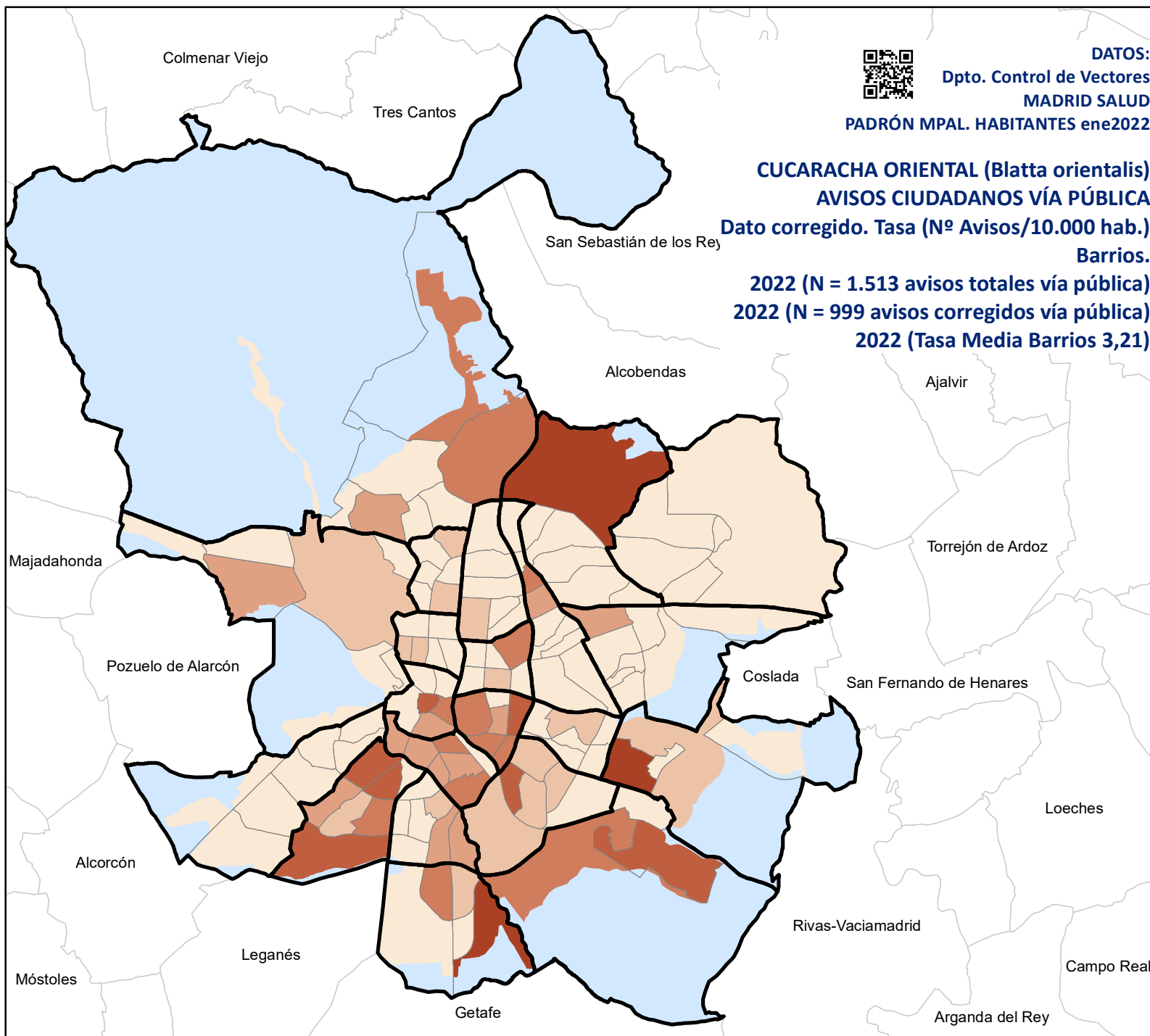


# CUCARACHA ORIENTAL. AVISOS VÍA PÚBLICA "CORREGIDOS". 2022



**DATOS:**  
Dpto. Control de Vectores  
**MADRID SALUD**  
PADRÓN MPAL. HABITANTES ene2022

**CUCARACHA ORIENTAL (*Blatta orientalis*)**  
**AVISOS CIUDADANOS VÍA PÚBLICA**  
Dato corregido. Tasa (Nº Avisos/10.000 hab.)  
**Barrios.**  
2022 (N = 1.513 avisos totales vía pública)  
2022 (N = 999 avisos corregidos vía pública)  
2022 (Tasa Media Barrios 3,21)



## PORTAL DE DATOS ABIERTOS

Mapa: Departamento de Control de Vectores. Enero 2023




Segur./Protec.Datos: #1(Nivel Ciudadano)

Escala: 1:200.000 (DIN-A4)

Sist. de coord.: ETRS 1989 UTM Zone 30N









### Leyenda

-  Distritos (N=21)
-  Áreas no urbanizadas
-  Barrios (N=131)

### AVISOS CIUDADANOS VÍA PÚBLICA DATO CORREGIDO. 2022 Tasa (N\*10.000 hab. Padrón 2022)

#### Rangos según Jenks-Natural Breaks

 0,00 - 0,15	 0,63 - 1,06	 2,00 - 2,93
 0,16 - 0,62	 1,07 - 1,99	 2,94 - 5,29