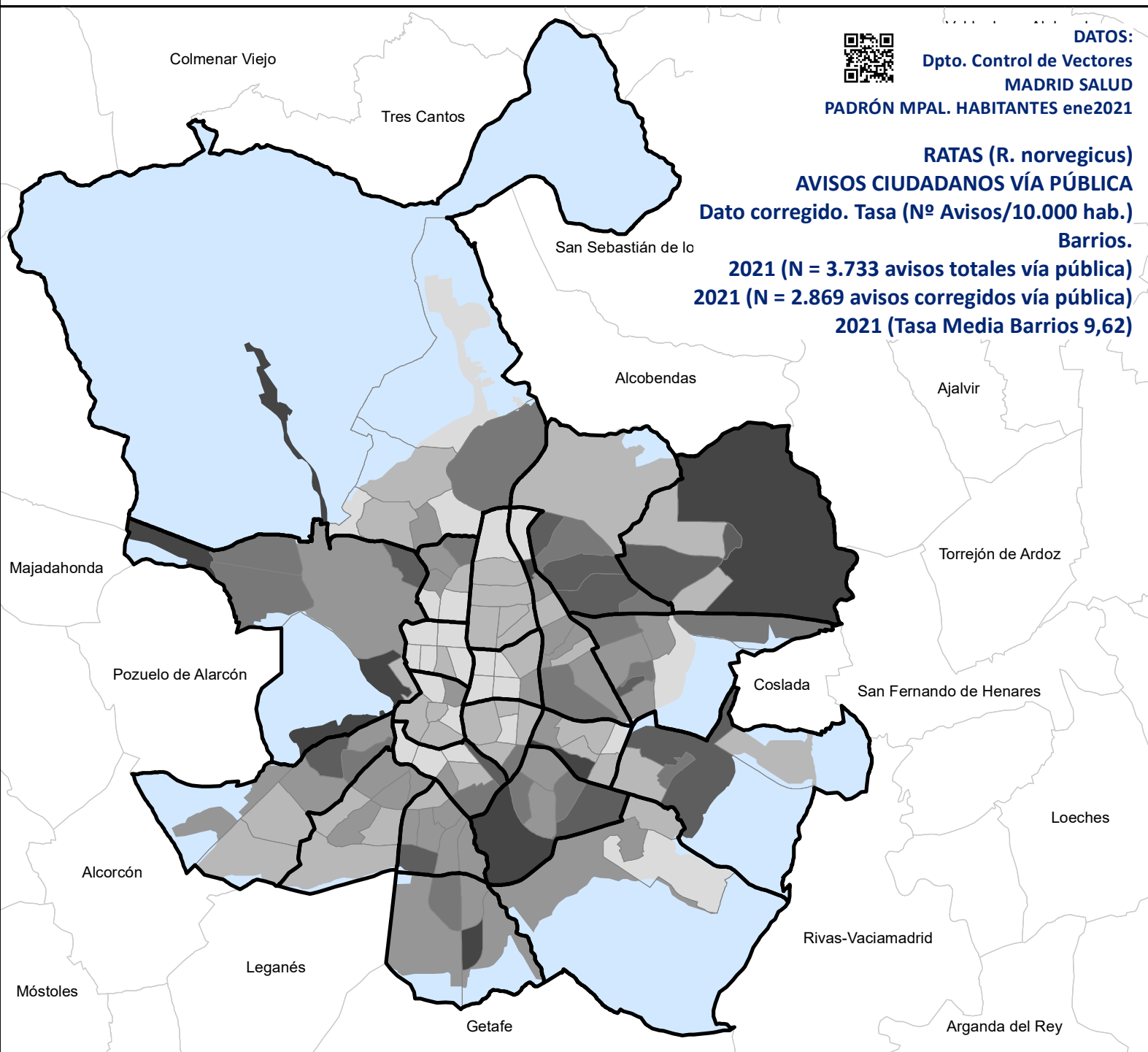




**DATOS:**  
Dpto. Control de Vectores  
**MADRID SALUD**  
PADRÓN MPAL. HABITANTES ene2021

**RATAS (R. norvegicus)**  
**AVISOS CIUDADANOS VÍA PÚBLICA**  
Dato corregido. Tasa (Nº Avisos/10.000 hab.)  
**Barrios.**  
**2021 (N = 3.733 avisos totales vía pública)**  
**2021 (N = 2.869 avisos corregidos vía pública)**  
**2021 (Tasa Media Barrios 9,62)**



## PORTAL DE DATOS ABIERTOS

Mapa: Departamento de Control de Vectores. Enero 2022




Segur./Protec.Datos: #1(Nivel Ciudadano)

Escala: 1:200.000 (DIN-A4)

Sist. de coord.: ETRS 1989 UTM Zone 30N



### Leyenda

-  Distritos (N=21)
-  Barrios (N=131)
-  Áreas no urbanizadas

**AVISOS CIUDADANOS VÍA PÚBLICA**  
**DATO CORREGIDO. 2021**  
**Tasa (N\*10.000 hab. Padrón 2021)**

**Rangos según Jenks-Natural Breaks**

