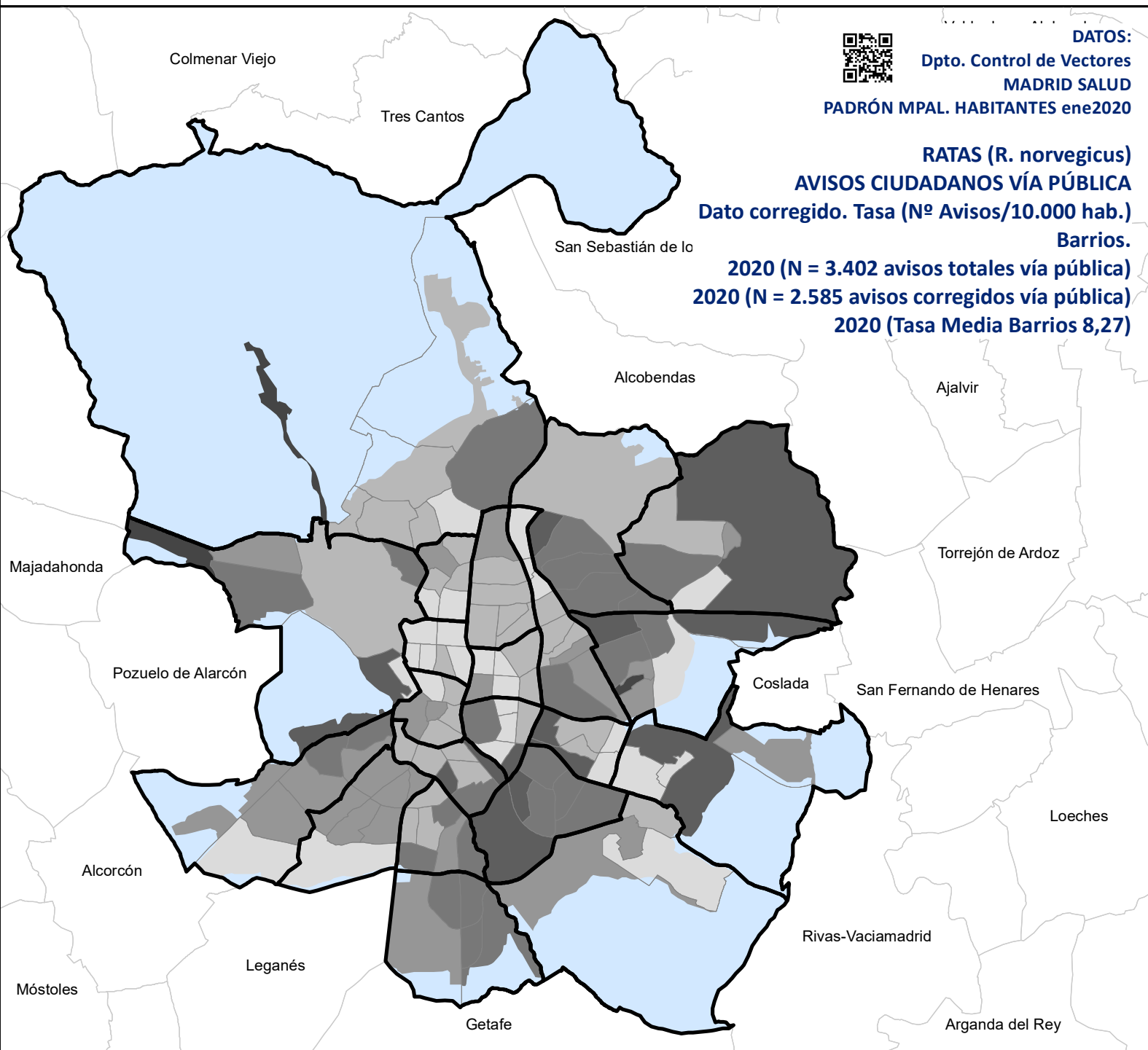




DATOS:
Dpto. Control de Vectores
MADRID SALUD
PADRÓN MPAL. HABITANTES ene2020

RATAS (R. norvegicus)
AVISOS CIUDADANOS VÍA PÚBLICA
Dato corregido. Tasa (Nº Avisos/10.000 hab.)
Barrios.
2020 (N = 3.402 avisos totales vía pública)
2020 (N = 2.585 avisos corregidos vía pública)
2020 (Tasa Media Barrios 8,27)



PORTAL DE DATOS ABIERTOS

Mapa: Departamento de Control de Vectores. Enero 2021




Segur./Protec.Datos: #1(Nivel Ciudadano)

Escala: 1:200.000 (DIN-A4)

Sist. de coord.: ETRS 1989 UTM Zone 30N



Leyenda

-  Distritos (N=21)
-  Barrios (N=131)
-  Áreas no urbanizadas

AVISOS CIUDADANOS VÍA PÚBLICA
DATO CORREGIDO. 2020
Tasa (N*10.000 hab. Padrón 2020)

Rangos según Jenks-Natural Breaks

 0,00 - 3,36	 6,46 - 9,49	 14,69 - 26,32
 3,37 - 6,45	 9,50 - 14,68	 26,33 - 39,30