

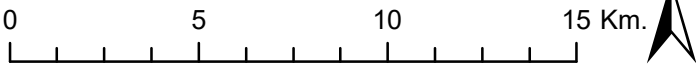
PORTAL DE DATOS ABIERTOS

Mapa: Departamento de Control de Vectores.
S.G. Salud Pública. Ene 2025




Segur./Protec.Datos: #1(Nivel Ciudadano)

Escala: 1:200.000 (DIN-A4)

Sist. de coord.: ETRS 1989 UTM Zone 30N









Leyenda

-  Distritos (N=21)  Áreas no urbanizadas
-  Barrios (N=131)

AVISOS CIUDADANOS EN VÍA PÚBLICA.
Tasa (N*10.000 hab. Padrón 2024)

Rangos según Jenks-Natural Breaks

 0,00	 2,84 - 4,34	 6,31 - 9,60
 0,01 - 2,83	 4,35 - 6,30	 9,61 - 15,39