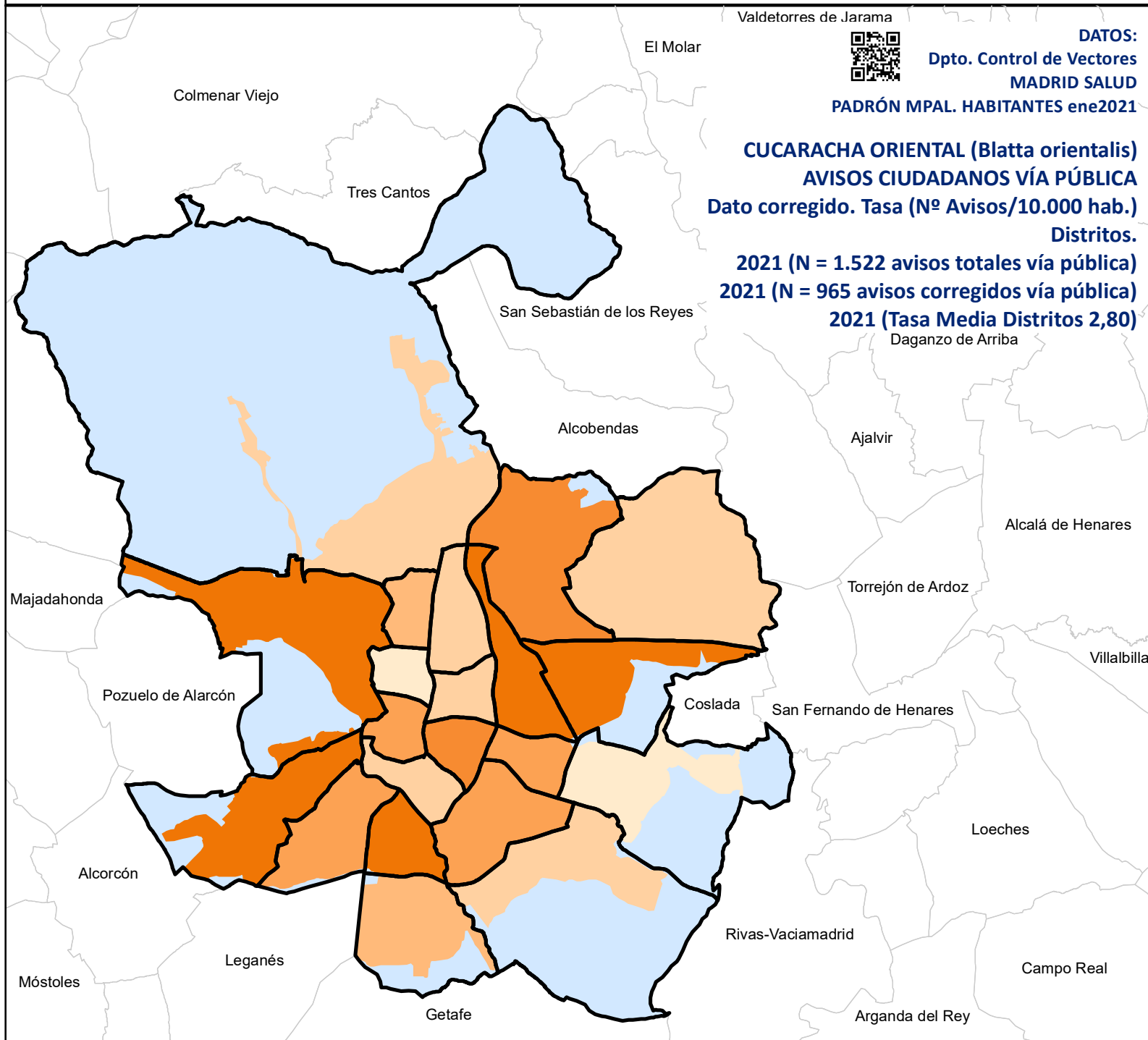


CUCARACHA ORIENTAL. AVISOS VÍA PÚBLICA "CORREGIDOS". 2021



DATOS:
Dpto. Control de Vectores
MADRID SALUD
PADRÓN MPAL. HABITANTES ene2021

CUCARACHA ORIENTAL (*Blatta orientalis*)
AVISOS CIUDADANOS VÍA PÚBLICA
Dato corregido. Tasa (Nº Avisos/10.000 hab.)
Distritos.
2021 (N = 1.522 avisos totales vía pública)
2021 (N = 965 avisos corregidos vía pública)
2021 (Tasa Media Distritos 2,80)
Daganzo de Arriba



PORTAL DE DATOS ABIERTOS

Mapa: Departamento de Control de Vectores. Ene 2022




Segur./Protec.Datos: #1(Nivel Ciudadano)

Escala: 1:200.000 (DIN-A4)

Sist. de coord.: ETRS 1989 UTM Zone 30N



Leyenda

-  Distritos (N=21)
-  Áreas no urbanizadas
-  Barrios (N=131)

AVISOS CIUDADANOS VÍA PÚBLICA
DATO CORREGIDO. 2021
Tasa (N*10.000 hab. Padrón 2021)

Rangos según Jenks-Natural Breaks

