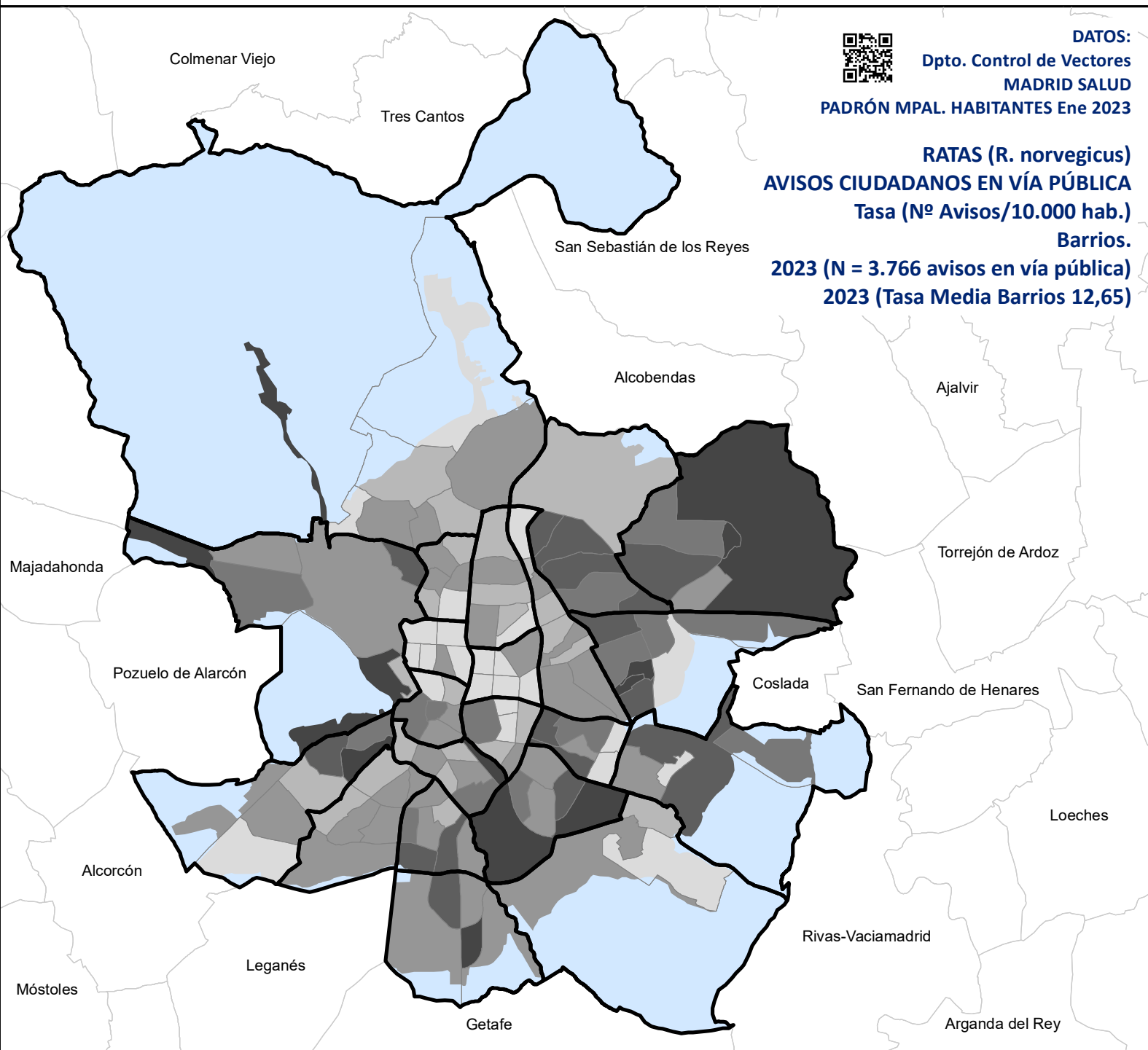




DATOS:
Dpto. Control de Vectores
MADRID SALUD
PADRÓN MPAL. HABITANTES Ene 2023

RATAS (R. norvegicus)
AVISOS CIUDADANOS EN VÍA PÚBLICA
Tasa (Nº Avisos/10.000 hab.)
Barrios.
2023 (N = 3.766 avisos en vía pública)
2023 (Tasa Media Barrios 12,65)



PORTAL DE DATOS ABIERTOS

Mapa: Departamento de Control de Vectores.
S.G. Salud Pública. Ene 2024




Segur./Protec.Datos: #1(Nivel Ciudadano)

Escala: 1:200.000 (DIN-A4)

Sist. de coord.: ETRS 1989 UTM Zone 30N





Leyenda

-  Distritos (N=21)  Áreas no urbanizadas
-  Barrios (N=131)

AVISOS CIUDADANOS EN VÍA PÚBLICA. Tasa (N*10.000 hab. Padrón 2023)

Rangos según Jenks-Natural Breaks

 0,00 - 3,68	 7,50 - 12,18	 18,98 - 32,39
 3,69 - 7,49	 12,19 - 18,97	 32,40 - 57,83