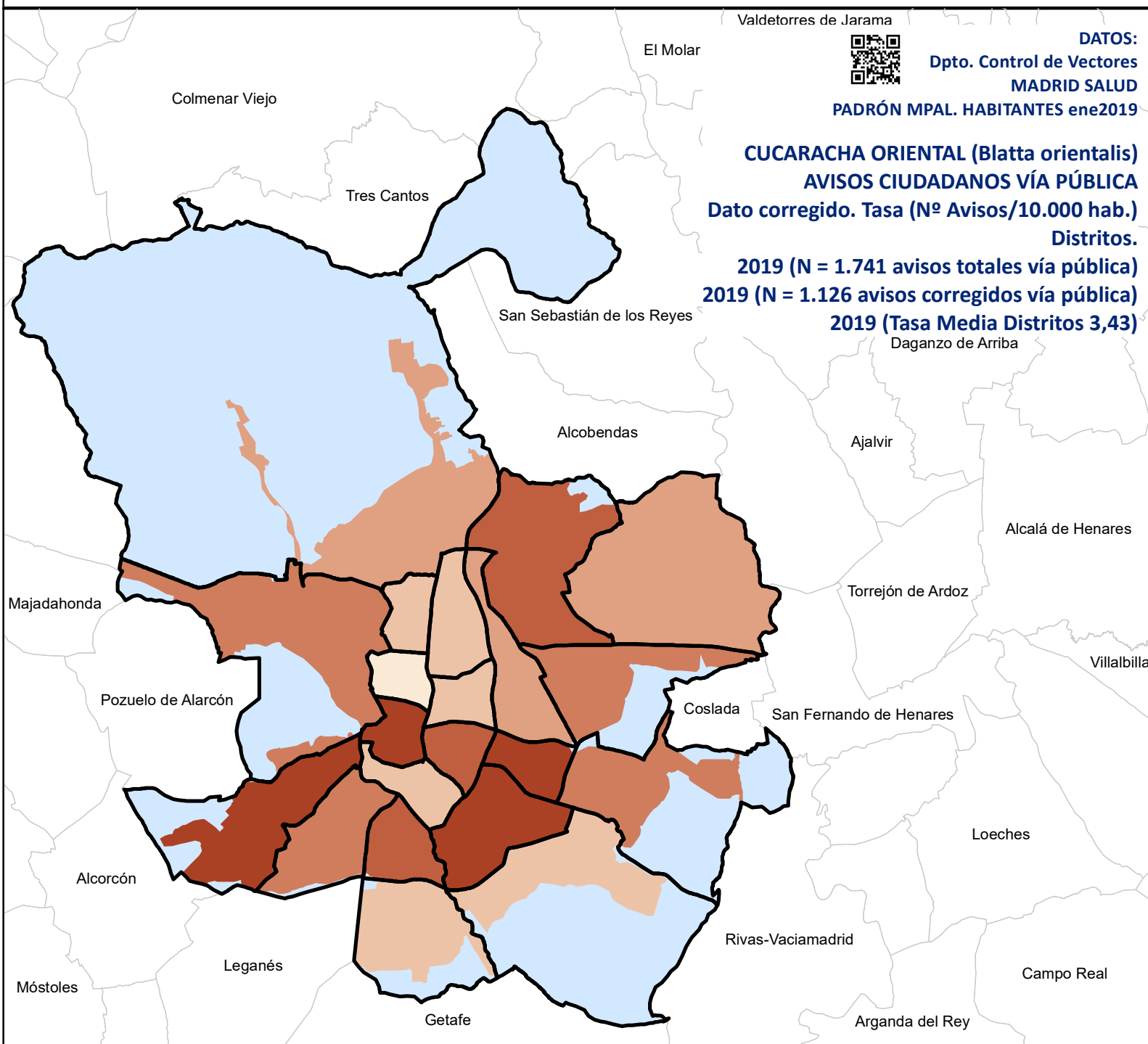


# CUCARACHA ORIENTAL. AVISOS VÍA PÚBLICA "CORREGIDOS". 2019



**DATOS:**  
Dpto. Control de Vectores  
**MADRID SALUD**  
PADRÓN MPAL. HABITANTES ene2019

**CUCARACHA ORIENTAL (*Blatta orientalis*)**  
**AVISOS CIUDADANOS VÍA PÚBLICA**  
**Dato corregido. Tasa (Nº Avisos/10.000 hab.)**  
**Distritos.**  
**2019 (N = 1.741 avisos totales vía pública)**  
**2019 (N = 1.126 avisos corregidos vía pública)**  
**2019 (Tasa Media Distritos 3,43)**



## PORTAL DE DATOS ABIERTOS

Mapa: Departamento de Control de Vectores. Ene 2020




Segur./Protec.Datos: #1(Nivel Ciudadano)

Escala: 1:200.000 (DIN-A4)

Sist. de coord.: ETRS 1989 UTM Zone 30N



### Leyenda

-  Distritos (N=21)
-  Áreas no urbanizadas
-  Barrios (N=131)

**AVISOS CIUDADANOS VÍA PÚBLICA**  
**DATO CORREGIDO. 2019**  
**Tasa (N\*10.000 hab. Padrón 2019)**

**Rangos según Jenks-Natural Breaks**

