

DATOS:
Dpto. Control de Vectores
MADRID SALUD
ALCANTARILLADO MUNICIPAL
POZOS REVISADOS TOTALES
CAMPAÑA 2024
BARRIOS

N = 501.060



PORTAL DE DATOS ABIERTOS

Mapa: Departamento de Control de Vectores.
S.G. Salud Pública. Ene 2025




Segur./Protec.Datos: #1(Nivel Ciudadano)

Escala: 1:200.000 (DIN-A4)

Sist. de coord.: ETRS 1989 UTM Zone 30N



Leyenda






-  Distritos (N=21)  Áreas no urbanizadas
-  Barrios (N=131)

POZOS REVISADOS. DATO ACUMULADO 2024. BARRIOS

N = 501.060

(OBJETIVO ANUAL > 500.000)

Rangos según Jenks-Natural Breaks

Cantidad	 1.794 - 3.383	 5.225 - 8.100
 9 - 1.793	 3.384 - 5.224	 8.101 - 13.369