

DATOS:
 Dpto. Control de Vectores
MADRID SALUD
ALCANTARILLADO MUNICIPAL
POZOS REVISADOS TOTALES
CAMPAÑA 2023
BARRIOS



N = 500.468



PORTAL DE DATOS ABIERTOS

Mapa: Departamento de Control de Vectores.
 S.G. Salud Pública. Ene 2024




Segur./Protec.Datos: #1(Nivel Ciudadano)

Escala: 1:200.000 (DIN-A4)

Sist. de coord.: ETRS 1989 UTM Zone 30N



Leyenda

-  Distritos (N=21)
-  Áreas no urbanizadas
-  Barrios (N=131)

POZOS REVISADOS. DATO ACUMULADO 2023. BARRIOS

N = 500.468
(OBJETIVO ANUAL > 500.000)

Rangos según Jenks-Natural Breaks

