

DATOS:
Dpto. Control de Vectores
MADRID SALUD
ALCANTARILLADO MUNICIPAL
POZOS REVISADOS TOTALES
CAMPAÑA 2024
DISTRITOS



N = 501.060



PORTAL DE DATOS ABIERTOS

Mapa: Departamento de Control de Vectores.
S.G. Salud Pública. Ene 2025



Segur./Protec.Datos: #1(Nivel Ciudadano)

Escala: 1:200.000 (DIN-A4)

Sist. de coord.: ETRS 1989 UTM Zone 30N



Leyenda






 Distritos (N=21)  Áreas no urbanizadas

POZOS REVISADOS. DATO ACUMULADO 2024. DISTRITOS

N = 501.060

(OBJETIVO ANUAL > 500.000)

Rangos según Jenks-Natural Breaks

Cantidad			
	7.765 - 10.204		10.205 - 17.554
	17.555 - 20.776		20.777 - 27.579
			27.580 - 49.355